












ÚZEMNÍ PLÁN ANDĚLSKÁ HORA

VÝKRES PŘEDPOKLÁDANÝCH ZÁBORŮ PŮDNÍHO FONDU

- ZÁKLADNÍ ČLENĚNÍ ÚZEMÍ A ORIENTAČNÍ ÚDAJE**
-  Hranice řešeného území
 -  Hranice katastrálních území
 -  Zastavěné území k 23. 3. 2015
 -  Zastavěné plochy
 -  Plochy s navíženou změnou využití v krajině
- ZEMĚDĚLSKÝ PŮDNÍ FOND**
-  Borňovaná půdně ekologická jednotka
 -  Zábor zemědělské půdy II. třídy ochrany
 -  Zábor zemědělské půdy III. třídy ochrany
 -  Zábor zemědělské půdy IV. třídy ochrany
- POZEMKY URČENÉ K PLNĚNÍ FUNKCI LESA**
-  Pozemky určené k plnění funkce lesa
 -  Zábor pozemku určeného k plnění funkce lesa

k. ú. Ludvikov pod Pradědem

k. ú. Vrbno pod Pradědem

k. ú. Suchá Rudná

k. ú. Stará Voda
v Jeseníkách

k. ú. Světlá ve Slezsku

0 100 200 300 400 500
m



ÚZEMNÍ PLÁN ANDĚLSKÁ HORA		
Objednatel:	Město Andělská Hora	Polžovatel: Městský úřad Bruntál
Zhotovitel:	Institut regionálních informací, s.r.o. 	
Osoba oprávněná podle zvláštního právního předpisu k projektové činnosti ve výstavbě:	Ing. arch. Michal Hadiač	
Číslo autorizace:	03 497	
Projektant:	Ing. Štěpán Malach	
VÝKRES PŘEDPOKLÁDANÝCH ZÁBORŮ PŮDNÍHO FONDU		Měřítko: 1 : 5 000
		D3